




# LEGENDA


## TERRITORIO

-  Confine Comunale
- BEVERA** Località - frazione
-  Idrografia superficiale

## VIABILITA'

-  Strada Provinciale
-  Strada comunale (larghezza >2,5 metri)
-  Strada comunale (Larghezza <2,5 metri)
-  Manufatti (ponti, tombotti-ecc.)
-  Numerazione di riferimento

## PUNTI DI ACCESSIBILITA'

-  Punto di atterraggio elicotteri



**COMUNE DI BARZAGO**  
Provincia di Lecco

# PIANO DI EMERGENZA COMUNALE

Aggiornamento luglio 2013  
(ai sensi della D.G.R. n. VII/4732 del 16 maggio 2007 e s.m.i.)

**ALLEGATO N. 2b**

Viabilità principale e minore  
Punti di accessibilità

Scala 1:5.000

