














PIANO DI INDIRIZZO FORESTALE

L.R. 28/10/2004 n.27, art. 8

Periodo validità 2008 - 2022

Tav. C - Carta della viabilità forestale

Legenda:

-  Strade principali
- Classi di transitabilità:
-  I classe: autocarri
-  II classe: trattori con rimorchio
-  III classe: trattori di piccole dimensioni 90CV
-  IV classe: piccoli automezzi
-  non classificata
-  non transitabile
-  nuova viabilità in progetto
- Accessibilità:
-  Classe I
-  Classe II
-  Classe III
-  Piazzole
-  Sbarre

Sala al Barro, Novembre 2008 Scala 1:10.000

Tecnico Incaricato: Nicola Gallinaro, dott. Forestale
 Coordinamento: dott. Renato Corti, Ufficio Agricoltura, Comunità Montana Lario Orientale

