

Comunità Montana del Lario Orientale












Provincia di Lecco

PIANO DI INDIRIZZO FORESTALE
L.R. 28/10/2004 n.27, art. 8

Periodo validità 2008 - 2022

Tav. 9b - Carta della conformatizzazione al P.I.F. delle trasformazioni ordinarie a perimetrazione esatta

Legenda:

-  Confini comunali
-  Parchi
-  Boschi non trasformabili
- Trasformazioni urbanistiche a perimetrazione esatta:**
 -  previsione in area non boscata
 -  previsione in area boscata
- Valore multifunzionale (Rapporto di Compensazione)**
 -  Valore basso (1:1)
 -  Valore medio (1:2)
 -  Valore discreto (1:3)
 -  Valore elevato (1:4)

Sala al Barro, Novembre 2008

Scala 1:10.000

Tecnico Incaricato
Nicola Gallinaro
dott. Forestale

Coordinamento
dott. Renato Corti
Ufficio Agricoltura
Comunità Montana Lario Orientale