



Comunità Montana del Lario Orientale

Provincia di Lecco




### PIANO DI INDIRIZZO FORESTALE

L.R. 28/10/2004 n.27, art. 8

Periodo validità 2008 - 2022

### Tav. 1c - Carta del confine del bosco

#### Legenda:

-  Confini comunali
-  Parchi
-  Confine del bosco\*

\*a seguito di osservazioni Provincia di Lecco

Sala al Barro, Novembre 2008

Scala 1:10.000

Tecnico Incaricato  
Nicola Gallinaro  
dot. Forestale

Coordinamento  
dot. Renato Corti  
Ufficio Agricoltura  
Comunità Montana Lario Orientale

