












PIANO DI INDIRIZZO FORESTALE

L.R. 28/10/2004 n.27, art. 8

Periodo validità 2008 - 2022

Tav. 11e - Carta delle azioni per la tutela
del suolo e delle risorse idriche

Legenda:

-  Parchi
-  I1: Gestione dei versanti a funzione protettiva
-  I2: Gestione dei boschi protettivi
-  I2: Gestione dei boschi prossimi a bacini
-  I3: Gestione della vegetazione lungo il reticolo idrografico minore
-  Punto di captazione
-  Aree
-  I4_gestione_reticolo.shp
-  I5: Ricostruzione dei versanti percorsi da incendi

Sala al Barro, Novembre 2008

Scala 1:30.000

Tecnico incaricato
Nicola Galliano
dott. Forestale

Coordinamento
dott. Renato Corti
Ufficio Agricoltura
Comunità Montana Lario Orientale

