

**Agenzia del Territorio
CATASTO FABBRICATI
Ufficio Provinciale di
Lecco**

Dichiarazione protocollo n. 000053027 del 05/03/2003

Planimetria di u.i.u. in Comune di **Costa Masnaga**

Via Diaz Generale Armando

civ. 9

Identificativi Catastali:

Sezione: **COS**

Foglio: **5**

Particella: **513**

Subalterno: **704**

Compilata da:

Isella Giorgio

Iscritto all'albo:
Architetti

Prov. **Lecco**

N. **521**

Scheda n. **1**

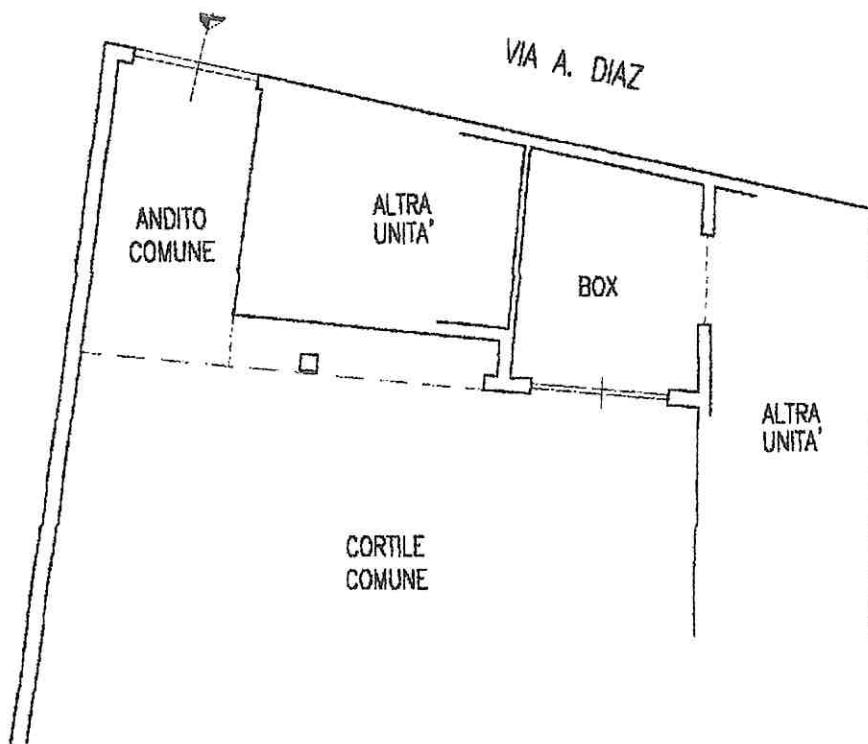
Scala **1:200**

COMUNE DI COSTA MASNAGA (LC)

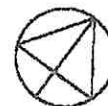
- 9 NOV. 2022

PROT.N.

Cat. Cl. Fasc.



PIANTA PIANO TERRA H: 3.00



Ultima planimetria in atti

Catasto dei Fabbricati - Situazione al 03/10/2022 - Comune di COSTA MASNAGA(D112) - < Sez. urbana CEN - Foglio 2 - Particella 513 - Subalterno 704

**Agenzia del Territorio
CATASTO FABBRICATI
Ufficio Provinciale di
Lecco**

Dichiarazione protocollo n. LC0176401 del 31/10/2007

Planimetria di u.i.u. in Comune di Costa Masnaga

Via Silvio Pellico

civ.

Identificativi Catastali:

Sezione: CEN

Foglio: 2

Particella: 98

Subalterno: 701

Compilata da:

Passerini Alessandro

Iscritto all'albo:

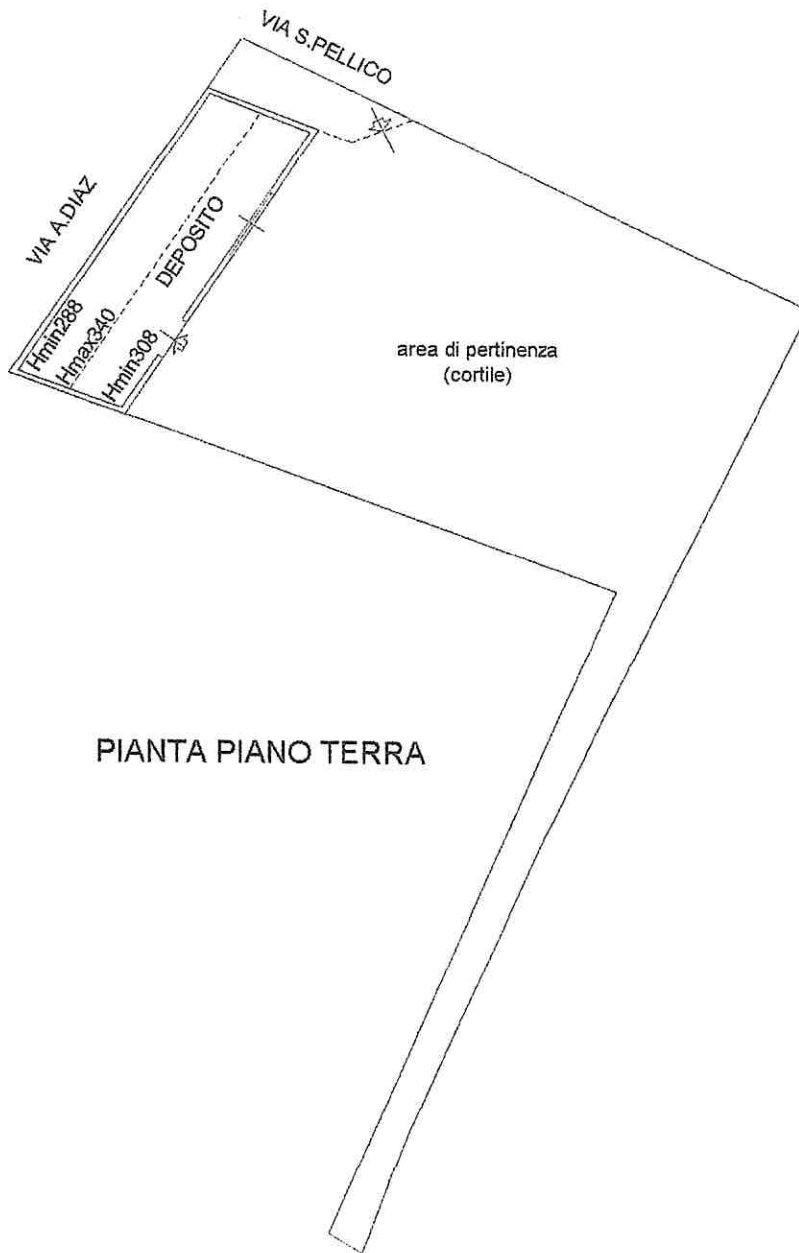
Geometri

Prov. Lecco


N. 438

Scheda n. 1

Scala 1:500



PIANTA PIANO TERRA



Ultima planimetria in atti

**Agenzia del Territorio
CATASTO FABBRICATI
Ufficio Provinciale di
Lecco**

Dichiarazione protocollo n. 000053027 del 05/03/2003

Planimetria di u.i.u. in Comune di Costa Masnaga

Via Diaz Generale Armando

civ. 9

Identificativi Catastali:

Sezione: COS

Foglio: 5

Particella: 513

Subalterno: 702

Compilata da:

Isella Giorgio

Iscritto all'albo:

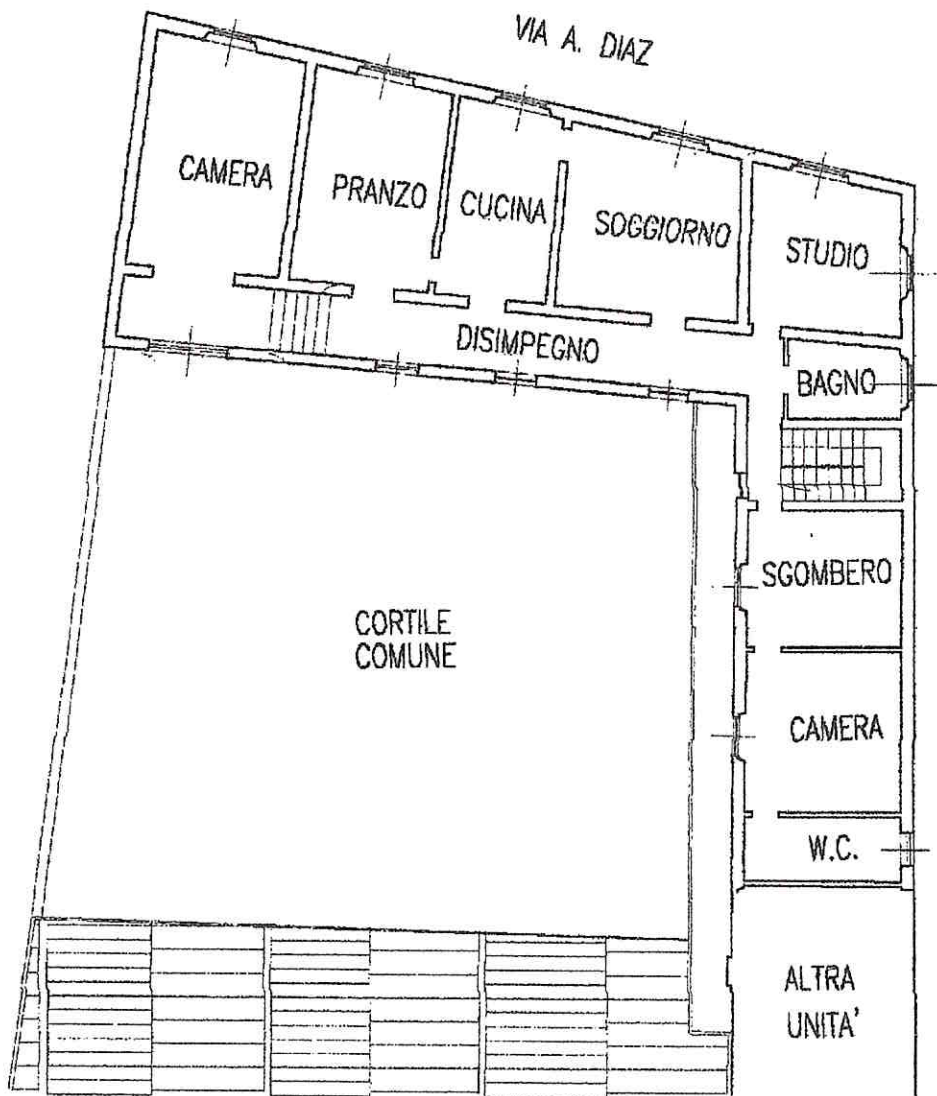
Architetti

Prov. Lecco

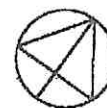
N. 521

Scheda n. 1

Scala 1:200



PIANTA PIANO PRIMO H:3.00



Ultima planimetria in atti

Data: 03/10/2022 - n. T155238 - Richiedente: MRGBRN59L06B729Y

Totale schede: 1 - Formato di acquisizione: A4(210x297) - Formato stampa richiesto: A4(210x297)

**Agenzia del Territorio
CATASTO FABBRICATI
Ufficio Provinciale di
Lecco**

Dichiarazione protocollo n. 000053027 del 05/03/2003

Planimetria di u.i.u. in Comune di Costa Masnaga

Via Diaz Generale Armando

civ. 9

Identificativi Catastali:

Sezione: COS

Foglio: 5

Particella: 513

Subalterno: 703

Compilata da:

Isella Giorgio

Iscritto all'albo:

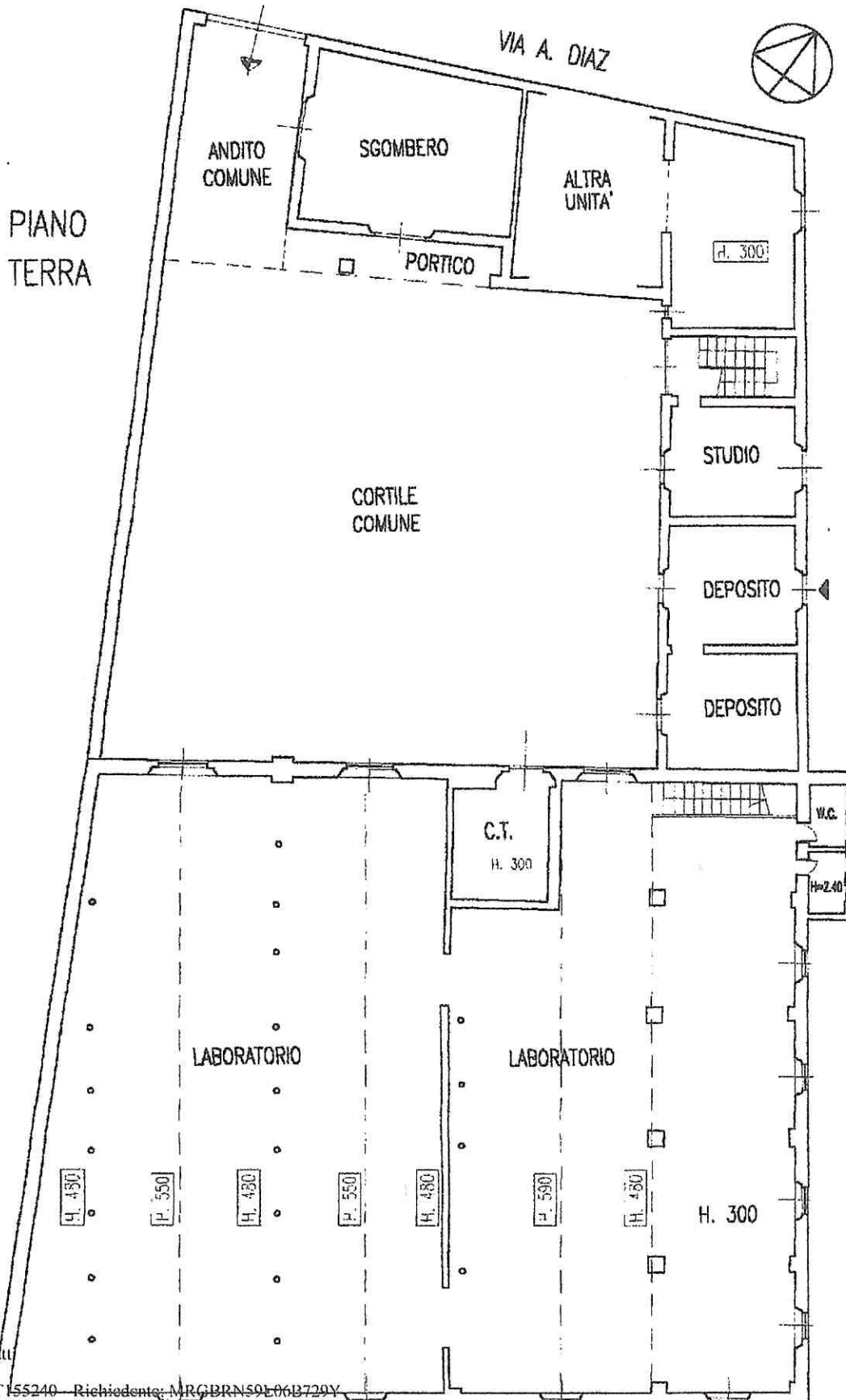
Architetti

Prov. Lecco

N. 521

Scheda n. 1

Scala 1:200



Ultima planimetria in atto

**Agenzia del Territorio
CATASTO FABBRICATI
Ufficio Provinciale di
Lecco**

Dichiarazione protocollo n. 000053027 del 05/03/2003

Planimetria di u.i.u. in Comune di Costa Masnaga

Via Diaz Generale Armando

civ. 9

Identificativi Catastali:

Sezione: COS

Foglio: 5

Particella: 513

Subalterno: 703

Compilata da:
Isella Giorgio

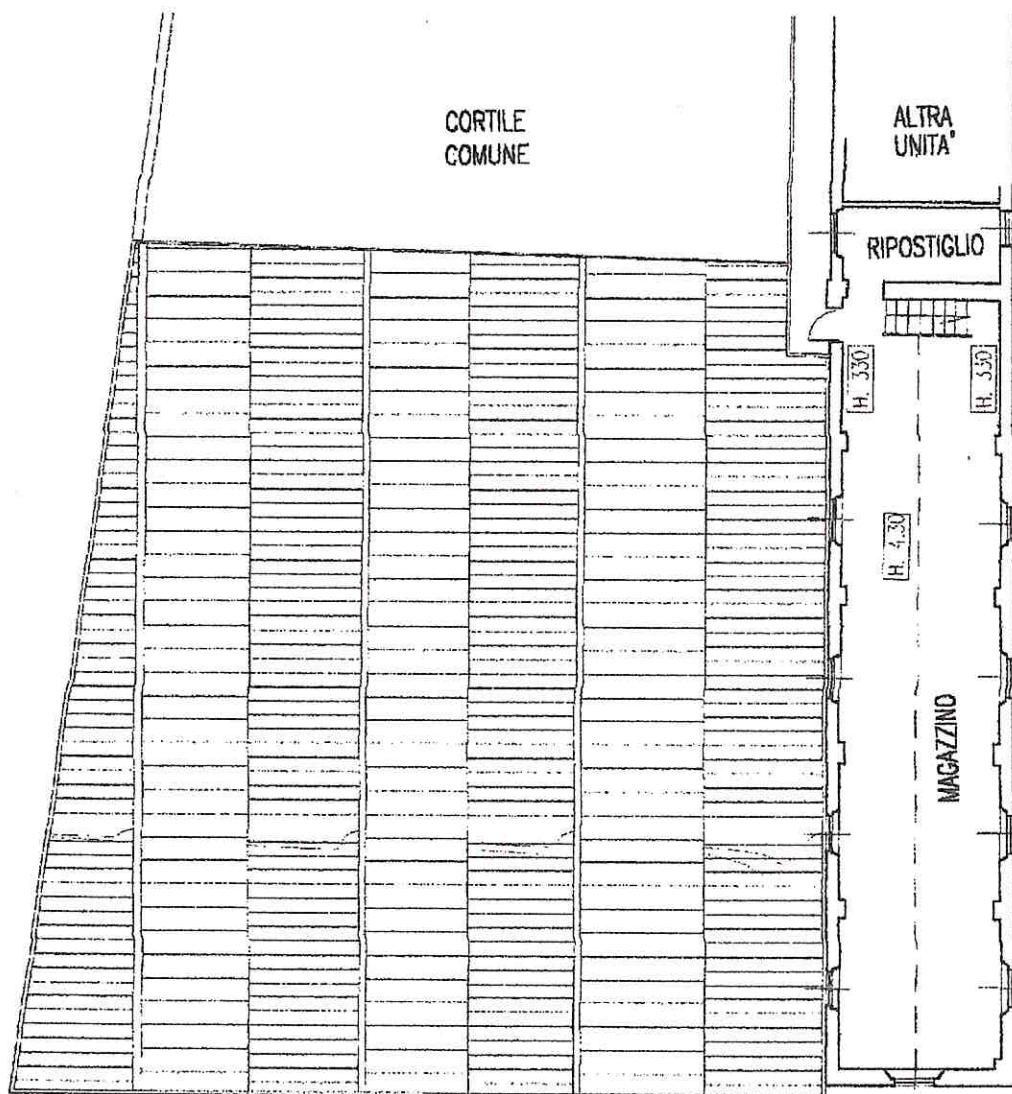
Iscritto all'albo:
Architetti

Prov. Lecco

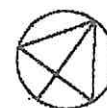
N. 521

Scheda n. 2

Scala 1:200



PIANTA PIANO PRIMO



Ultima planimetria in atti

Data: 03/10/2022 - n. T155240 - Richiedente: MRGBRN59L06B729Y

Totale schede: 2 - Formato di acquisizione: A4(210x297) - Formato stampa richiesto: A4(210x297)

Catasto dei Fabbricati - Situazione al 03/10/2022 - Comune di COSTA MASNAGA(D112) - < Sez. urbana CEN - Foglio 2 - Particella 513 - Subalterno 703 >