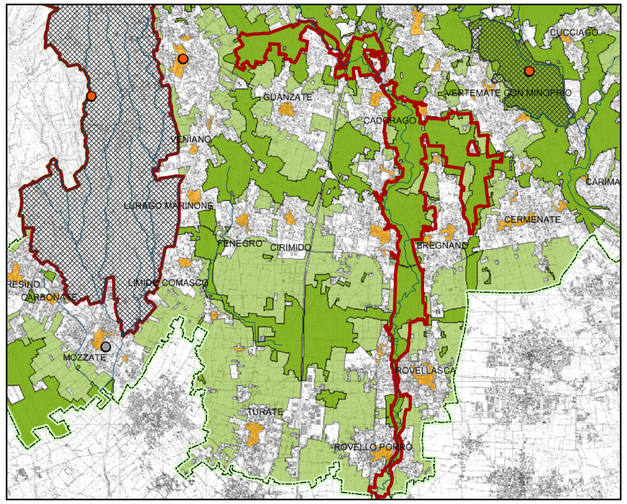

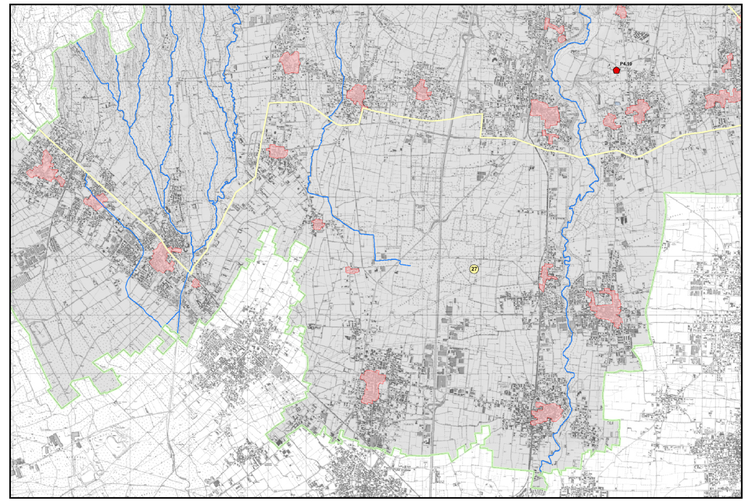

Elementi del paesaggio (Rif. Tav. A2)

- Centri storici
- Landmarks
- Porti
- Percorsi di valenza paesaggistica

Beni vincolati ai sensi del D.Lgs. 42/2004 (Rif. Tav. A9)

- Vincolo areale
- Vincolo puntuale

Aree vincolate ai sensi della L.R. 86/1983 (Rif. Tav. A3)
e nelle Direttive Comunitarie 92/43/CEE e 79/409/CEE

- Vincolo areale

Rete Ecologica (Rif. Tav. A4)

Elementi costitutivi fondamentali
- Ambiti a massima naturalità - MNA
- Aree sorgenti di biodiversità di primo livello - CAP
- Aree sorgenti di biodiversità di secondo livello - CAS
- Corridoi ecologici di primo livello - ECP
- Corridoi ecologici di secondo livello - ECS
- Stepping Stones - STS
- Zone di riqualificazione ambientale - ZRA

Elementi costitutivi fondamentali

Zone tampone
- Zone tampone di primo livello - BZP
- Zone tampone di secondo livello - BZS

Zone tampone

LEGENDA

ELEMENTI FISICO-MORFOLOGICI
- Fiumi
- Laghi
- Area con fenomeni carsici
- Area con nevai montanate
- Area con massi erratici
- Orrido o forra
- Laghetto alpino
- Conoide o promontorio
- Rock glacier
- Pavia alluvionale
- Torbiera
- Scultura naturale
- Cascata
- Circo glaciale
- Dirupo
- Masso erratico
- Orrido o forra

ELEMENTI NATURALISTICI
- Giardino botanico
- Ambito di interesse paleontologico
- Sito paleontologico
- Zona umida
- Volcro per l'anfibania
- Albero monumentale

ELEMENTI PAESAGGISTICI
- Parco di interesse paesaggistico
- Area con presenza di alpeggi
- Punto panoramico
- Luogo dell' identità del PTPR
- Paesaggio agrario tradizionale del PTPR

ELEMENTI STORICO-CULTURALI
- Mulino
- Chiesa: oratorio, santuario, abbazia
- Villa, palazzo
- Torre, castello, rudere
- Altri monumenti (fam, fontana,ecc)
- Centro storico

CODIFICA ELEMENTI
- **Puo** Codifica elemento puntuale
- **Aeo** Codifica elemento areale

n = classe
n.n = progressivo

Le Unità di Paesaggio

Unità di paesaggio

1. PIAN DI SPAGNA E LAGO DI MEZZOLA
2. VALLI E VERSANTI DELL'ALTO LARIO
3. CONOIDI DELL'ALTO LARIO
4. VALLI DI LIVO DEL DOSSO E DI SAN JORIO
5. VALLE ALBANO
6. VERSANTI DEL BREGAGNO E DELLA GRONA
7. VAL CAVARGNA E VAL DI REZZO
8. VALLE MENAGGINA E PIANO DI PORLEZZA
9. VALSOLDA E LAGO DI LUGANO
10. VAL SANAGRA
11. VAL D'INTELVI
12. TREMEZZINA E ISOLA COMACINA
13. SPONDE OCCIDENTALI DEL RAMO DI COMO
14. VALLI INTERNE TRA IL GENEROSO E IL BISBINO
15. COSTA DI LEZZENO E PROMONTORIO DI BELLAGIO
16. VAL DI NOSE', PIANI INTERNI E MONTE SAN PRIMO
17. SPONDE ORIENTALI DEL LAGO DI COMO
18. BALCONE LOMBARDO
19. VALLI ORIENTALI DEL TRIANGOLO LARIANO
20. ALTA VALLE DEL LAMBRO
21. CONVALLE DI COMO E VALLE DEL BREGGIA
22. COLLINE OCCIDENTALI E VALLE DEL LANZA
23. AMBITI PEDEMONTANI
24. FASCIA DEI LAGHI BRIANTEI
25. COLLINA OLGIATESE E PINETA DI APPIANO GENTILE
26. COLLINA CANTURINA E MEDIA VALLE DEL LAMBRO
27. PIANURA COMASCA

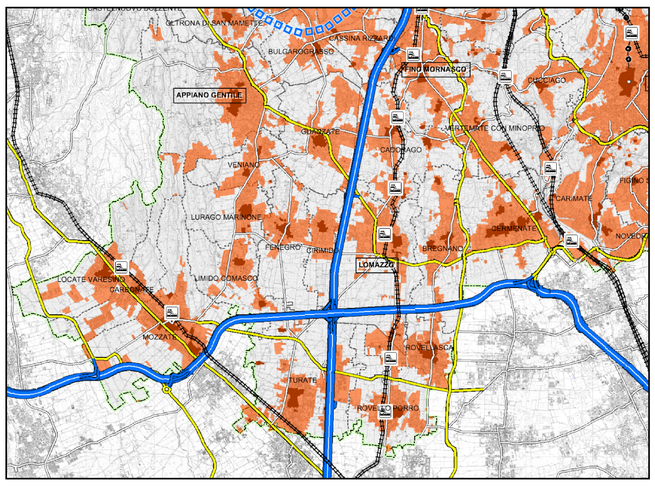

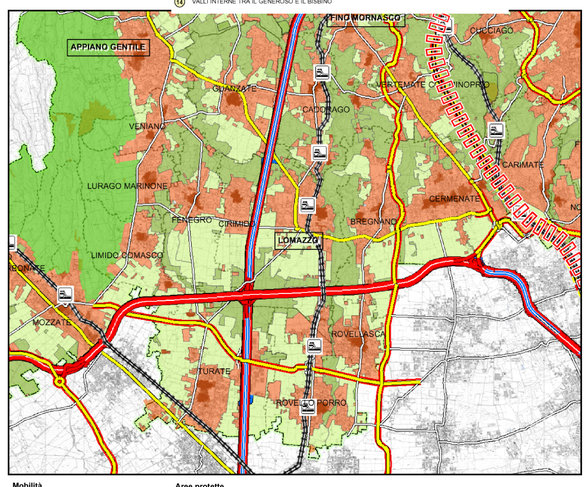

LEGENDA

INSEDIAMENTI
- Centri storici e nuclei di antica formazione
- Aree urbanizzate esistenti e previste (P.R.G. Vigenti)
- COMO Centri di rilevanza sovracomunale

LIMITI AMMINISTRATIVI
- Confini Provinciali
- Confini Comunità Montane
- Confini comunali

VIABILITA' ESISTENTE E PREVISTA
- Autostrade e superstrade
- Coll.ti Como-Varese e Albese-S.S.36 tracciati da definire
- Viabilità principale
- Viabilità secondaria

SISTEMA FERROVIARIO ESISTENTE E PREVISTO
- Linee ferroviarie
- Stazioni ferroviarie
- Metrotramvia

Mobilità
- Autostrade e superstrade in progetto
- Autostrade e superstrade esistenti
- Autostrade e Superstrade in riqualifica
- Strade principali in progetto
- Strade principali esistenti
- Strade secondarie esistenti
- Coll.ti CO - VA e Albese S.S. 36 Tracciati da definire
- Stazioni ferroviarie
- Ferrovie esistenti
- Ferrovie in PROGETTO
- Metrotramvia in PROGETTO
- Ferrovie in PROGETTO
- Imbarcaderi e pontili
- Collegamenti rapidi
- Barbelli
- Traghetti
- Idroscalo internazionale di Como
- Aereoporto di Verzago

Aree protette
- Siti di importanza comunitaria
- Riserve Naturali
- Parchi Regionali

Rete ecologica
- Ambiti di massima naturalità
- Elementi costitutivi fondamentali della rete ecologica
- Aree Tampone della rete ecologica

Sistema insediativo
- Centri storici e nuclei di antica formazione
- Aree urbanizzate esistenti e previste (P.R.G. Vigenti)
- Confini Provinciali
- Confini comunali
- COMO Centri di rilevanza sovracomunale
- Poli fieristici
- Area urbana di Como (Tavola C2)

COMUNE DI LOMAZZO
Provincia di Como

PIANO DI GOVERNO DEL TERRITORIO

ai sensi della Legge Regionale per il Governo del Territorio del 11/03/2005 n°12

DOCUMENTO DI PIANO

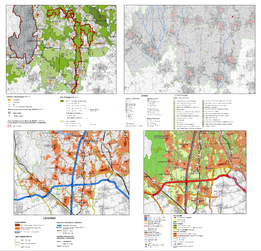

Oggetto: ESTRATTI ELABORATI PTCP 02
MODIFICATA A SEGUITO DELLE CONTRODEDUZIONI

Progetto
B.C.G. ASSOCIATI
Massimo Giuliani

Collaboratori
Marco Cavallotti
Federica Rando
Rosaria Verardi
Marisa Zuzzaro

Valutazione Ambientale Strategica
N.Q.A. Srl

Sindaco
Giovanni Rusconi

Studio Geologico
Vittorio Bruno

P.U.G.S.S
Luca Marletta

Segretario Comunale:
Marina Bellegotti

Ufficio Edilizia Privata ed Urbanistica (responsabile)
Guido Ceruti

Scala:	Data:	Tavola:
VARIE	Dicembre,2012	A.3.1