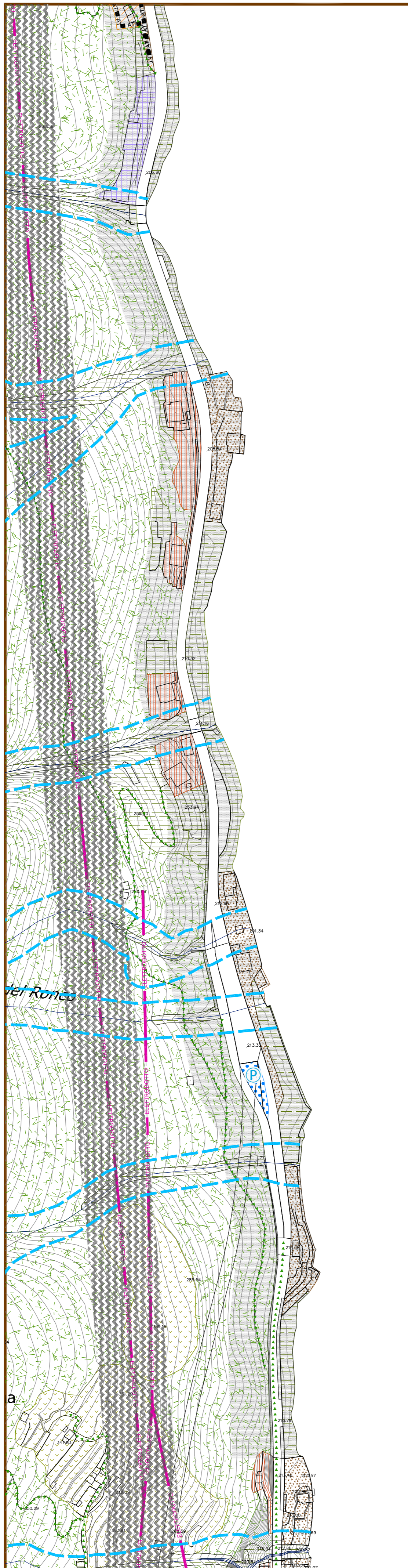
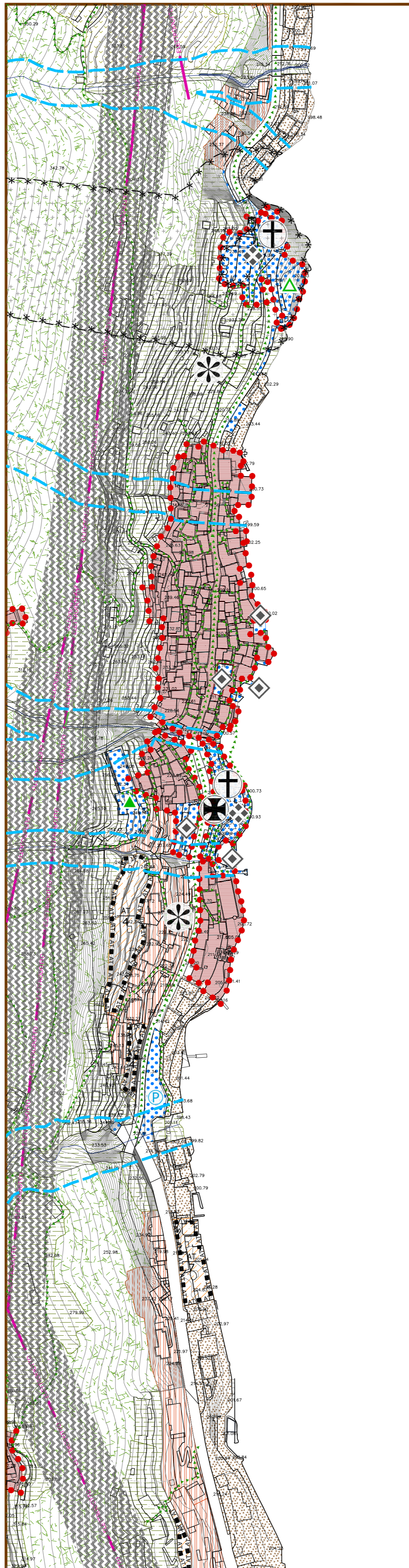


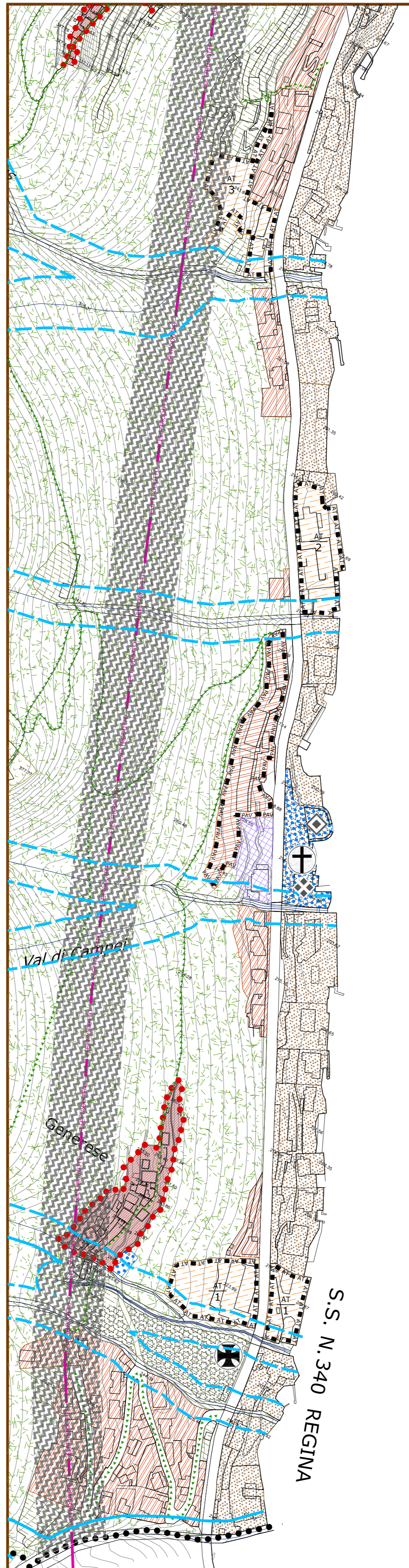
QUADRO A



QUADRO B

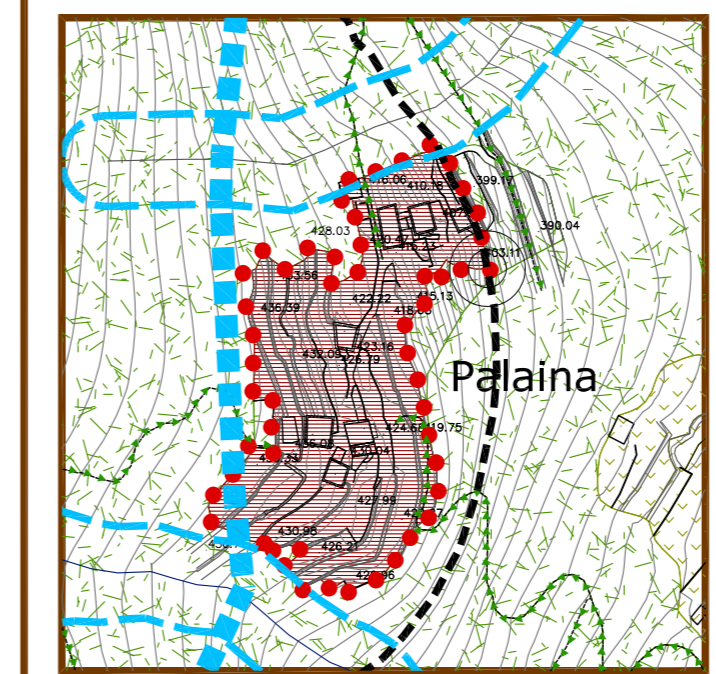


QUADRO C

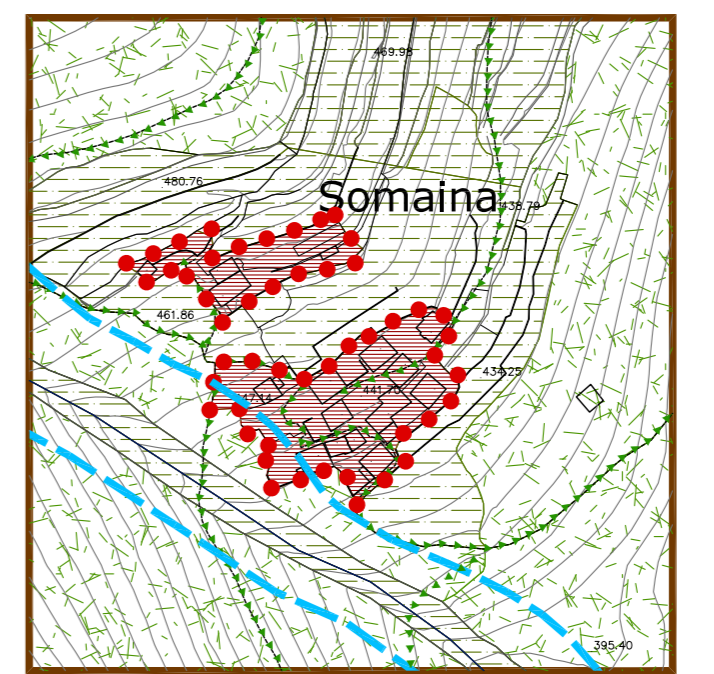


QUADRO D

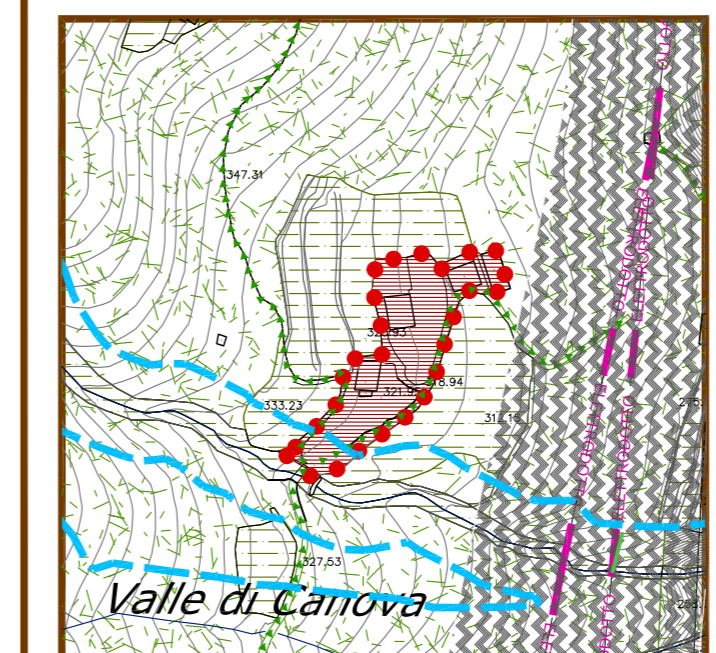
- LEGENDA**
- Confine comunale
  - AREE ED AMBITI A PREVALENTE DESTINAZIONE RESIDENZIALE**
  - NAF - Nuclei di antica formazione
  - Beni immobili sottoposti a tutela con specifico decreto
  - Beni immobili sottoposti a tutela ai sensi del d.lgs. 42/2004 "ope legis"
  - Beni immobili di interesse artistico, storico, archeologico ed etnoantropologico
  - VA - Aree ed ambiti ad elevata incidenza di verde ambientale
  - AU - Aree ed ambiti di mantenimento e riqualificazione del tessuto urbano consolidato
  - AREE ED AMBITI A PREVALENTE DESTINAZIONE PRODUTTIVA**
  - IA - Aree ed ambiti per attività produttive industriali o artigianali
  - AREE ED AMBITI A PRESCRIZIONE SPECIALE**
  - PAV - Piani attuativi previgenti a destinazione residenziale
  - AT - Ambiti di trasformazione
  - VINCOLI TERRITORIALI, AMBIENTALI ED INFRASTRUTTURALI**
  - Fascia di rispetto stradale
  - Fascia di rispetto attorno ai nuclei di antica formazione
  - Elettrodotti e distanze di prima approssimazione (dpa) - D.P.C.M. 8 luglio 2003
  - Fascia di rispetto dei corsi d'acqua (N.T.A. dello Studio del reticolo idrico minore)
  - Aree di salvaguardia delle captazioni ad uso idropotabile
  - Fascia di rispetto cimiteriale
  - Fascia di rispetto dei corsi d'acqua e dei laghi (D.Lgs. 42/2004) - fonte SIBA
  - AREE PER ATTREZZATURE PUBBLICHE E DI INTERESSE PUBBLICO**
  - Aree per attrezzature pubbliche e di interesse pubblico generale per gli usi di città residenziali
  - Strutture per il culto
  - Strutture per i servizi al cittadino e/o alla comunità
  - Verde a parco
  - Strutture per la pratica sportiva
  - Parcheggi pubblici
  - Tracciati paesaggistici - greenways esistenti e previste
  - AREE ED AMBITI A PREVALENTE DESTINAZIONE AGRICOLA**
  - RETE ECOLOGICA PROVINCIALE (art. 11 NTA del PTCP)**
  - Aree ed ambiti a prevalente destinazione agricola
  - Aree e comparti prativi e boscati a carattere ambientale, di interposizione tra territorio rurale ed edificato e di porosità nel consolidato urbano
  - Comparti boscati complementari delle attività agricole



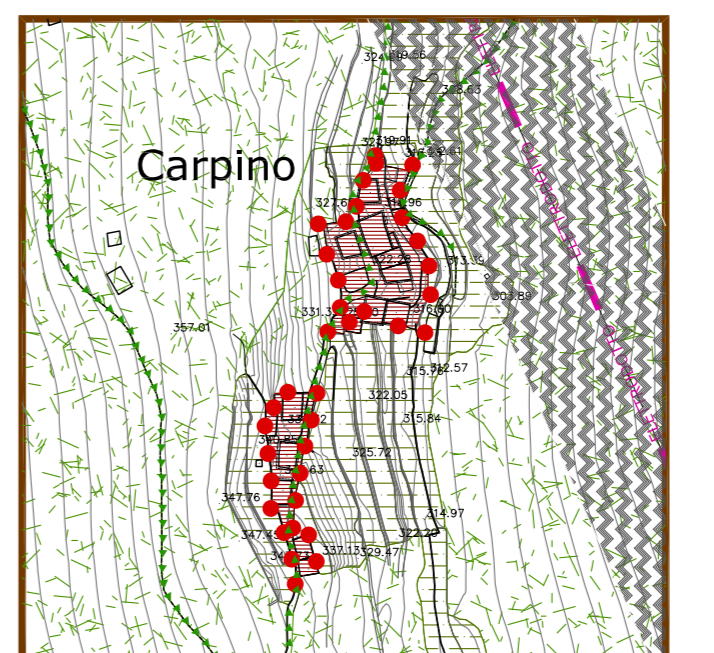
QUADRO 1



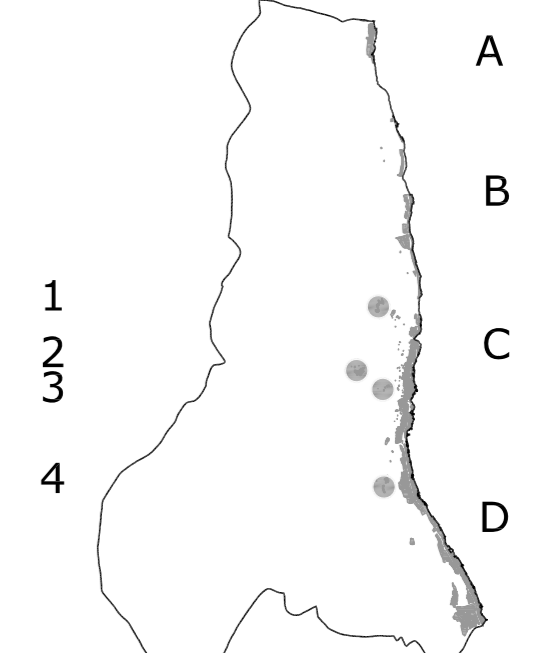
QUADRO 2



QUADRO 3



QUADRO 4



AR / H ORDINE DEGLI ARCHITETTI PIANIFICATORI, INGEGNERI E GEOMETRI PROVINCIALE DI NOVARA VERCELLI, CUSSO - OSGOLA ZUCCHERO  
 Architetto **Guido Maria Pellis** n° 1239

**piùassociati**  
**studio B&Lpiùassociati**  
 Alessandra Bernasconi  
 Guido M. Pellis  
 architetti

C.F./P.IVA 03379340839  
 V.le Matteotti, 18C  
 22013 Cremolara (CO)  
 T +39 033 33 47 825  
 F +39 033 33 47 825  
 E studio@blpiu.it  
 W www.blpiu.it

**Le Autorità:**  
 Precedente Segretario Comunale  
 Competente Responsabile del Servizio

**Le fasi del procedimento:**  
 Atto di avvio delib. G.C. n. 39 del 22/10/2018  
 Verifica di assoggettabilità VAS  
 Adozione delib. C.C. n. 26 del 28/07/2023  
 Verifica di compatibilità PTCP - Atto n. 13/2023 del 25/01/2023  
 Verifica di compatibilità PTR - DGR n. XI/7855 del 31/01/2023  
 Approvazione delib. C.C. n. del

**COMUNE DI**  
**Brienno**  
 PROVINCIA DI COMO

**SECONDA VARIANTE**  
 Piano di Governo del Territorio  
 approvazione D.C.C. n. 10 del 22/05/2014  
 pubblicazione BURL n. 32 del 06/08/2014

**Modalità di intervento**  
 CONSOLIDATO URBANO

**OGGETTO:**  
 CONSOLIDATO URBANO

**PdR Piano delle Regole**  
 ai sensi dell'art. 10bis della L.R. 12/05

SCALA: 1:2.000

**4**

REDAZIONATA MODIFICATA IN ECCESSIONE DELLE PRESCRIZIONI CONTENUTE NEL PARERE DI COMPATIBILITÀ CON IL P.A.C. DELLE OSSERVAZIONI

DIRETTORE GENERALE: GUIDO MARIA PELLIS  
 DIRETTORE DI LAVORO: ALESSANDRA BERNASCONI  
 FILE: LAVORO  
 REVISIONE: 03  
 LUGLIO 2024