


TAVOLA




**COMUNITÀ MONTANA
VALLI DEL VERBANO**

Piano di Emergenza Intercomunale

Inquadramento Territoriale

Risorse ed Infrastrutture



Comune di Castello Cabiaglio

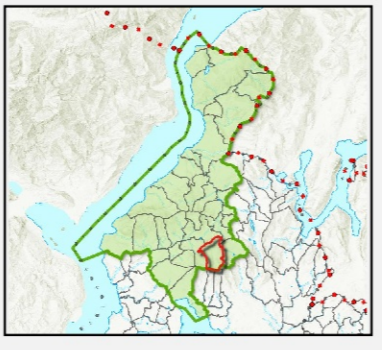
1

CT

Dicembre 2015

Scala 1:10000 - Formato A1

dot. Angelo Campoleoni
<http://www.pianiemergenza.it>



Legenda

<p>Confini Amministrativi</p> <ul style="list-style-type: none"> ● Confine di Stato ● Confine Regionale ● Confine Comunale ● Confine Provinciale ● Confine Sita Importanza Comunitaria <p>Infrastrutture e Reti</p> <ul style="list-style-type: none"> — Ferrovia — Ferrovia tunnel — Strada Statale — Strada Statale Tunnel — Strada Provinciale — Strada Sovralocale — Strada Locale — Sentiero — Linea di Navigazione — Elettrodotto Alta Tensione — Rete approvvigionamento idrico — Rete fognaria — Rete Gas — Idranti — Infrastruttura Viabilistica 	<p>Ponte</p> <ul style="list-style-type: none"> — Ponte critico — Ponte pedonale — Sottopasso — Stretta — Tombotto — Griglia critica <p>Punto di Accessibilità</p> <ul style="list-style-type: none"> — Funicolare — Imbarcadere — Piazzola Atterraggio Elicotteri — Porto — Stazione — Punto Atterraggio Elicotteri — Stazione di Rilevamento Idro-metro — aeroporti — ponti radio AIB — rifugi <p>Struttura Strategica</p> <ul style="list-style-type: none"> — Sede Comunità Montana — Municipio — Ospedale — Carabinieri — Asilo Nido — Vigili del Fuoco 	<p>Polizia</p> <ul style="list-style-type: none"> — Guardia di Finanza — Guardie Forestali — Polizia Locale — Sede Volontari PC — Sede CRI — Magazzino Mezzi Attrezzature — Casa di Riposo — campo — Autotrasporti — Benzinaia — Albergo — Cinema — CSE — Dogana — Farmacia — Museo — Oratorio — Scuola dell'infanzia — Scuole Elementari — Scuole Medie — Scuole Superiori — Supermercato — Chiesa — Depuratore — Ufficio Postale 	<p>Biblioteca</p> <ul style="list-style-type: none"> — Vasca di Laminazione — Paralle — Diga — Piattaforma Ecologica — ASI — Luogo di Culto — Pozzo — Sorgente — Serbatoio GPL — Bacino idrico — Struttura di Emergenza <p>Elementi Territoriali</p> <ul style="list-style-type: none"> — Corso d'acqua — Superficie idrica <p>Edificato</p> <ul style="list-style-type: none"> — Altri Edifici <p>Uso del Suolo</p> <ul style="list-style-type: none"> — Boschi di Lanifoglie — Boschi di Conifere — Prati e Praterie di alta quota — Prati e Campi
---	---	--	--

